

**UCHWAŁA NR XI/225/03**  
**RADY MIEJSKIEJ WROCŁAWIA**  
**z dnia 11 lipca 2003 roku**

**w sprawie przystąpienia do sporządzenia miejscowego**  
**planu zagospodarowania przestrzennego zachodniej części**  
**obszaru rozwoju KRZYKI I we Wrocławiu**

Na podstawie art. 18 ust. 2 pkt 15 ustawy z dnia 8 marca 1990 r. o samorządzie gminnym (jt. Dz.U. z 2001 r. nr 142, poz. 1591 ze zmianami) oraz art. 14 ust. 1, 2 i 4 ustawy z dnia 27 marca 2003 r. o planowaniu i zagospodarowaniu przestrzennym (Dz.U. nr 80, poz. 717) Rada Miejska Wrocławia uchwala, co następuje:

**§ 1.**

Przystępuje się do sporządzenia miejscowego planu zagospodarowania przestrzennego zachodniej części obszaru rozwoju KRZYKI I we Wrocławiu zwanego dalej planem.

**§ 2.**

1. Plan obejmuje zachodnią część obszaru rozwoju KRZYKI I, wraz z terenami przyległymi, ograniczony: ul. Gradową, ul. Skarbowców i planowaną ulicą zbiorczą na odcinku od ul. Skarbowców do ul. Raclawickiej (z włączeniem ulic).
2. Granice obszaru objętego planem określają załączniki graficzne nr 1 i 2 do uchwały.

**§ 3.**

Celem planu jest zagospodarowanie przestrzenne obszaru z ustaleniem nowego przeznaczenia terenów oraz zasad kształtowania zabudowy.

**§ 4.**

Zakres ustaleń planu będzie zgodny z art. 15 ust. 2 i 3 ustawy z dnia 27 marca 2003 r. o planowaniu i zagospodarowaniu przestrzennym (Dz.U. nr 80, poz. 717).

**§ 5.**

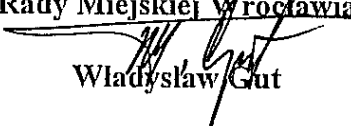
Traci moc uchwała nr LI/1868/02 Rady Miejskiej Wrocławia z dnia 27 września 2002 r. w sprawie przystąpienia do sporządzenia miejscowego planu zagospodarowania przestrzennego zachodniej części obszaru rozwoju KRZYKI I we Wrocławiu podjęta na podstawie ustawy z dnia 7 lipca 1994 r. o zagospodarowaniu przestrzennym (jt. Dz.U. 1999 r. nr 15, po 139 ze zmianami).

**§ 6.**

Wykonanie uchwały powierza się Prezydentowi Wrocławia.

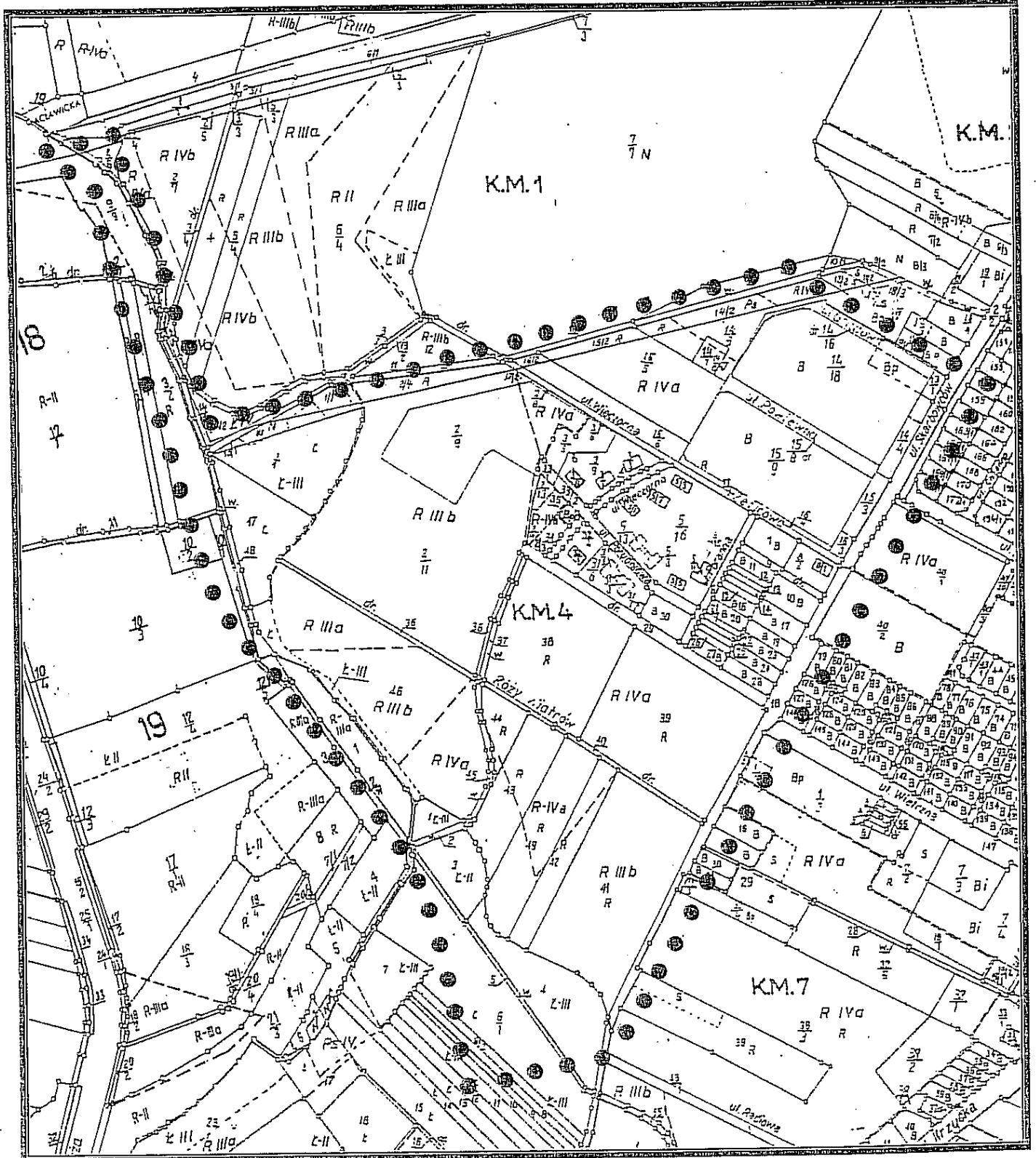
**§ 7.**

Uchwała wchodzi w życie z dniem podjęcia.

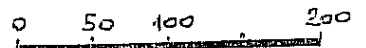
**Wiceprzewodniczący**  
**Rady Miejskiej Wrocławia**  
  
Władysław Gut

# WYRYS Z MAPY EWIDENCJI GRUNTÓW

skala 1:5 000



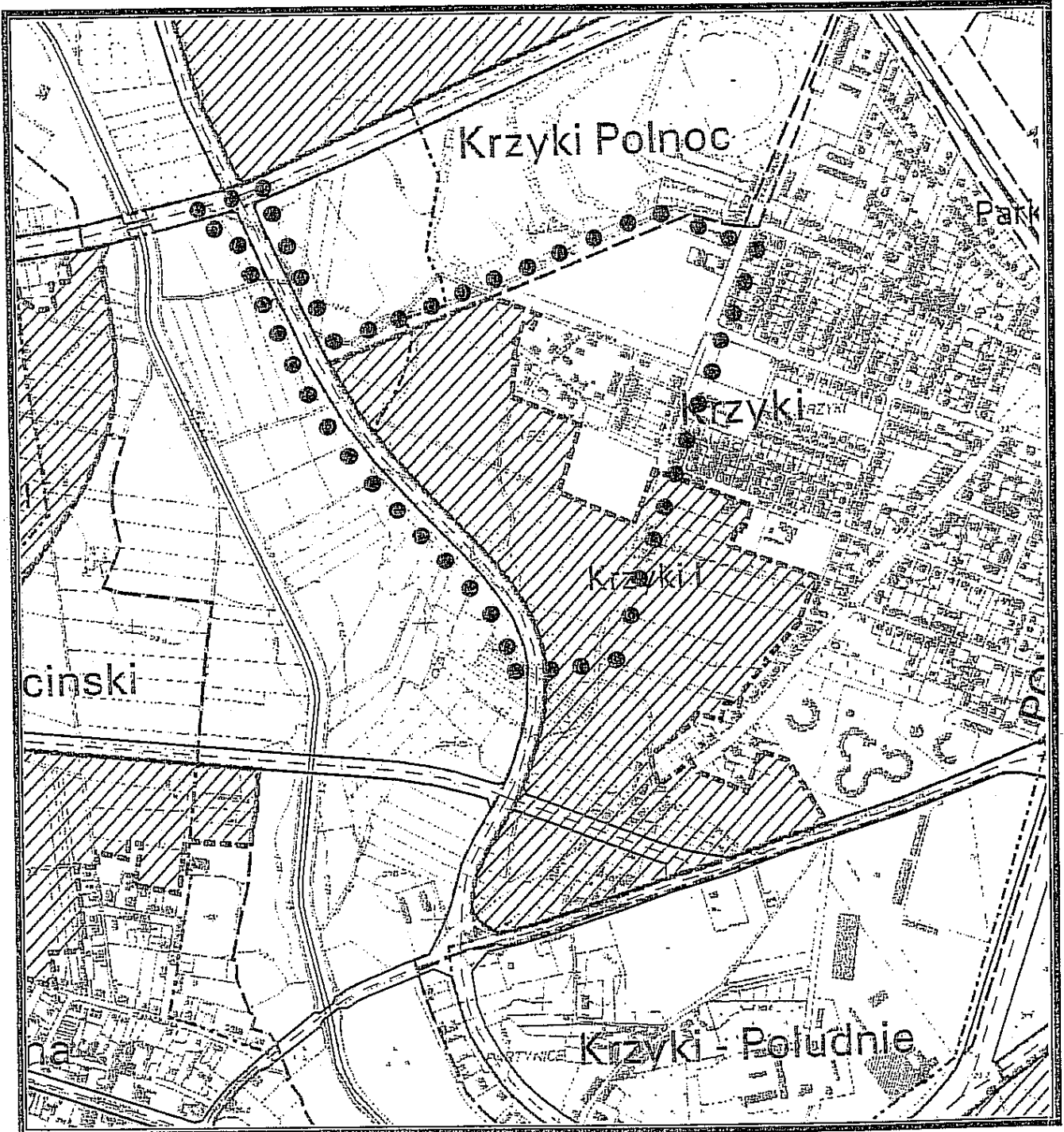
granica opracowania planu




Załącznik graficzny nr 2  
do uchwały nr XI/225/03  
Rady Miejskiej Wrocławia  
z dnia 11 lipca 2003 roku

**WYRYS ZE STUDIUM UWARUNKOWAŃ I KIERUNKÓW  
ZAGOSPODAROWANIA PRZESTRZENNEGO GMINY WROCŁAW**

skala 1: 10 000



 granica opracowania planu

0 100 300 500